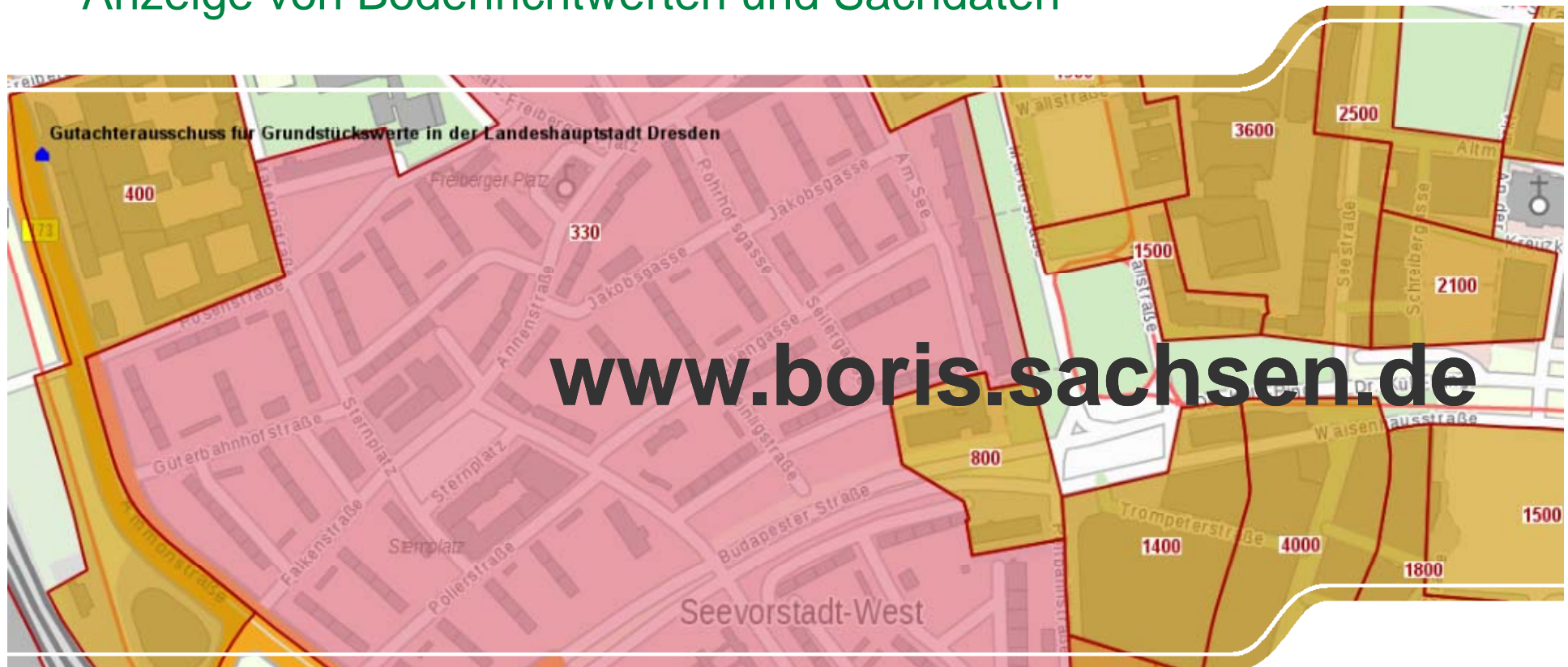




Hilfe für Einsteiger - BORIS aktuell

Anzeige von Bodenrichtwerten und Sachdaten



Hilfe für Einsteiger - BORIS aktuell

Allgemeines

BORIS aktuell

- Anzeige der in BORIS SN verfügbaren Bodenrichtwerte mit jeweils aktuellem Stichtag – Stichtag in Sachdaten erkennbar,
- Visualisierung der Bodenrichtwerte in einer Kartenebene - keine Darstellung einander überschneidender Bodenrichtwertzonen,
- Veröffentlichung von Fachinformationen der zuständigen Gutachterausschüsse sowie deren Kontaktadresse,
- Systemvoraussetzungen, Nutzungsbedingungen und Beschreibung der Werkzeuge sind in der Hilfe zum Geoportal enthalten.

Hilfe für Einsteiger - BORIS aktuell

Adresseingabe

- Webadresse im Browser angeben

www.boris.sachsen.de

- Auswahl „Bodenrichtwerte in Sachsen“ auf der Startseite in der vertikalen Navigationsleiste



Hilfe für Einsteiger - BORIS aktuell

Adresseingabe

- Eingabe des gewünschten Ortes im Suche-Feld mit Adresse oder Flurstücksbezeichnung
- Eingabe des gewünschten Ortes mittels Koordinaten ist ebenfalls möglich

Was möchten Sie tun? ▾

und

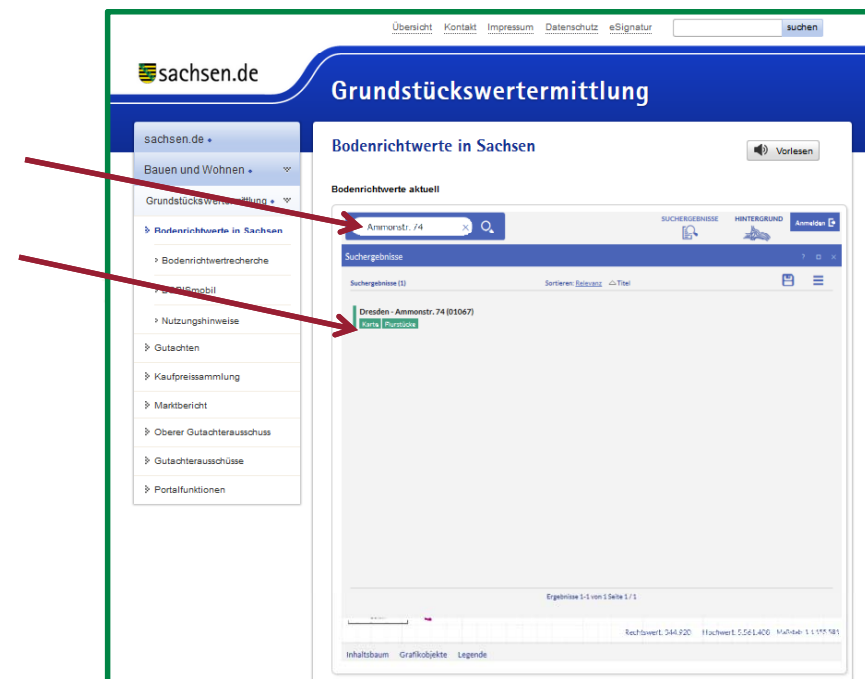
Koordinatensuche



Hilfe für Einsteiger - BORIS aktuell

Adressauswahl

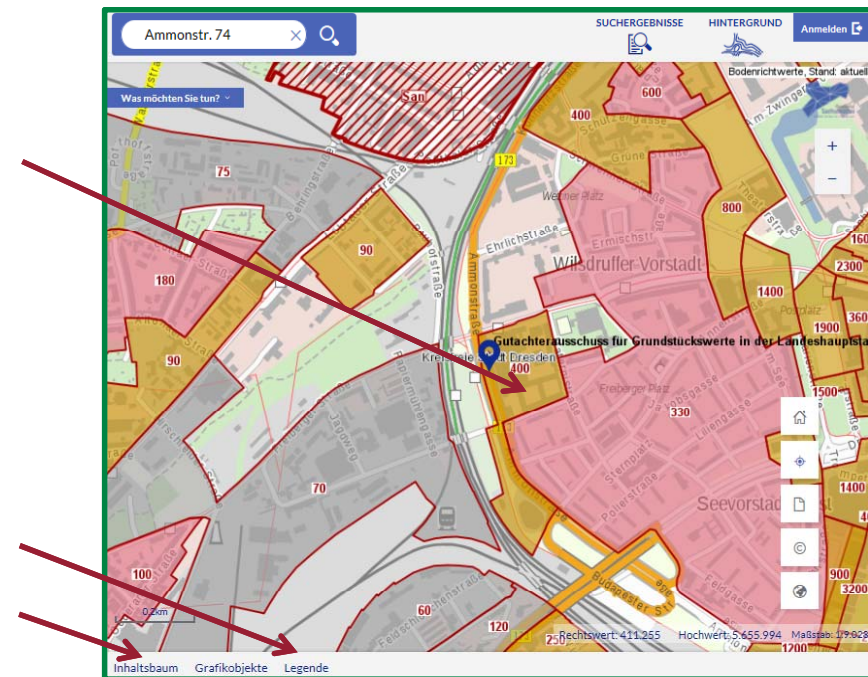
- Auswahl des gewünschten Suchergebnisses
- Anklicken des Feldes [zur Karte]



Hilfe für Einsteiger - BORIS aktuell

Anzeige der Sachdaten

- zur Visualisierung der Sachdaten in die Bodenrichtwertzone klicken
- Pop-up-Blocker deaktivieren, sofern sich kein Fenster mit Sachdaten öffnet
- Erläuterung zur farblichen Differenzierung der Bodenrichtwertzonen
- Überblick zu den dargestellten Layern



Hilfe für Einsteiger - BORIS aktuell

Anzeige der Sachdaten

- Sachdaten zum Bodenrichtwert sowie ggf. weitere Informationen des zuständigen Gutachterausschusses und seine Kontaktdaten
- Hinweis: Beim Ausdruck handelt es sich um **keine amtliche** Auskunft.

Ammonstr. 74

Was möchten Sie tun?

Bitte Kartenebene auswählen: **aktuelle Bodenrichtwerte**

Bodenrichtwert 61270450

400 B (61270450)
M BGH g V-VII

Wert [€/m²]: 400
Entwicklungszustand: Baureifes Land
Beitragszustand: erschließungsbeitrags- und kostenersatzungsbeitragsfrei
BRW-Zone: 61270450
Art: gemischte Baufläche (auch Baufläche ohne nähere Spezifizierung)
Ergänzung: Büro- und Geschäftshäuser
Bauweise: geschlossene Bauweise
Geschosszahl: V-VII
Stichtag: 01.01.2015

[Erläuterungen zu BRW von Bauflächen](#)
[Umrechnungstabellen](#)

+ Kartenlegende

Zuständiger Gutachterausschuss:
Gutachterausschuss für Grundstückswerte in der
Landeshauptstadt Dresden
Ammonstraße 74, 01067 Dresden
Telefon: +49351 4884071
E-Mail: grundstueckswertermittlung@dresden.de
Bodenrichtwert drucken

Inhaltsbaum Grafikobjekte Legende